
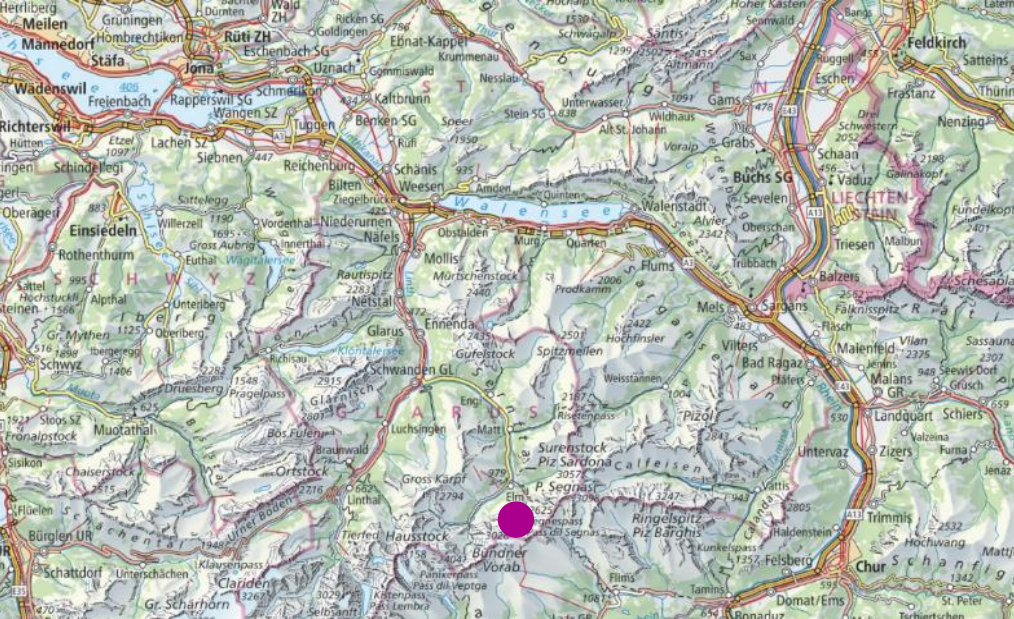


Herbstwanderung

07. + 08. September 2024

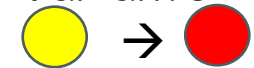


Unser Ziel: www.martinsmadhuette.ch

Herbstwanderung

07. + 08. September 2024

Variante Total

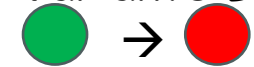


Aufstieg 999 m

Zeit 3 Std

Länge 4.87 km

Variante Bahn

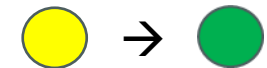


Aufstieg 556 m

Zeit 1 $\frac{3}{4}$ Std.

Länge 2.84 km

Bahn



Kapazität 4 Personen

Dauer 8 Minuten



Unser Aufstieg: Elm > Tschinglenalp > SAC Martinsmadhütte

Unser Abstieg: eiwäg ume

Herbstwanderung

ACHTUNG: RISIKO UND VERSICHERUNG IST BEIM TEILNEHMER!

SAC- Berg- und Alpinwanderskala			
Grad	Weg/Gelände	Anforderungen	Beispiel Touren
T1 Wandern	Weg gut gebahnt. Falls vorhanden, sind exponierte Stellen sehr gut gesichert. Absturzgefahr kann bei normalen Verhalten weitgehend ausgeschlossen werden. Falls nach SWW-Normen markiert: gelb.	Keine, auch mit Turnschuhen geeignet. Orientierung problemlos, in der Regel auch ohne Karte möglich.	Männlichen - Kleine Scheidegg, Hüttenweg Jurahaus, Cabane Mont Raimeux, Strada Alta Leventina.
T2 Bergwandern	Weg mit durchgehendem Trassee. Gelände teilweise steil, Absturzgefahr nicht ausgeschlossen. Falls nach SWW-Normen markiert: weiss-rot-weiss.	Etwas Trittsicherheit. Trekkingschuhe sind empfehlenswert. Elementares Orientierungsvermögen.	Wildhornhütte, Bergseehütte, Täschhütte ab Täschalp, Passo Campolungo, Capanna Cristallina von Ossasco.
T3 anspruchsvolles Bergwandern	Weg am Boden nicht unbedingt durchgehend sichtbar. Ausgesetzte Stellen können mit Seilen oder Ketten gesichert sein. Eventuell braucht man die Hände fürs Gleichgewicht. Zum Teil exponierte Stellen mit Absturzgefahr, Geröllflächen, weglose Schrofen. Falls nach SWW-Normen markiert: weiss-rot-weiss.	Gute Trittsicherheit. Gute Trekkingschuhe. Durchschnittliches Orientierungsvermögen. Elementare alpine Erfahrung.	Hohtürli, Sefinenfurgge, Fründenhütte, Grosser Mythen, Pizzo Centrale vom Gotthardpass.
T4 Alpinwandern	Wegspur nicht zwingend vorhanden. An gewissen Stellen braucht es die Hände zum Vorwärtskommen. Gelände bereits recht exponiert, heikle Grashalden, Schrofen, einfache Firfelder und apere Gletscherpassagen. Falls nach SWW-Normen markiert: weiss-blau-weiss.	Vertrautheit mit exponiertem Gelände. Stabile Trekkingschuhe. Gewisse Geländebeurteilung und gutes Orientierungsvermögen. Alpine Erfahrung. Bei Wettersturz kann ein Rückzug schwierig werden.	Fornhütte, Schreckhornhütte, Dossenhütte, Mischabelhütte, Übergang Voralphütte - Bergseehütte, Vorder Glämisch, Steghorn (Leiterli), Piz Terri, Pass Casnile Sud.
T5 anspruchsvolles Alpinwandern	Oft weglos. Einzelne einfache Kletterstellen. Exponiert, anspruchsvolles Gelände, steile Schrofen. Apere Gletscher und Firfelder mit Ausrutschgefahr. Falls markiert: weiss-blau-weiss.	Bergschuhe. Sichere Geländebeurteilung und sehr gutes Orientierungsvermögen. Gute Alpin erfahrung und im hochalpinen Gelände. Elementare Kenntnisse im Umgang mit Pickel und Seil.	Cabane Dent Blanche, Büttlase, Salbitbiwak, Sustenjoch Nordflanke, Bristen, Pass Cacciabella.
T6 schwieriges Alpinwandern	Meist weglos. Kletterstellen bis II.. Häufig sehr exponiert. Heikles Schrofengelände. Apere Gletscher mit erhöhter Ausrutschgefahr. Meist nicht markiert.	Ausgezeichnetes Orientierungsvermögen. Ausgezeichnete Alpin erfahrung und Vertrautheit im Umgang mit alpine technischen Hilfsmitteln.	Niesengrat (Fromberghorn Nord), Glärnisch Guppengrat, Via alta della Verzasca.



Unser Schwierigkeitsgrad: T2/T3

Herbstwanderung



07. + 08. September 2024

Wir reisen mit dem Auto nach Elm.

Samstag	07.30 Uhr	Abfahrt beim SAB
	09.30 Uhr	Abmarsch oder Gondelbahn
	12.00 Uhr	Mittagessen aus dem Rucksack
	14.00 Uhr	Ankunft SAC Martinsmadhütte
	15.00 Uhr	TVB Wettspiele
	22.00 Uhr	Nachtruhe
Sonntag	07.00 Uhr	Tagwacht
	07.30 Uhr	Morgenessen
	08.00 Uhr	Abmarsch
	11.00 Uhr	Eufi-Schuss im Tal
	11.30 Uhr	Abfahrt Elm
	13.30 Uhr	Pup

Unsere Reise: mit dem Auto (Seilbahn) und den Wanderschuh

Herbstwanderung



07. + 08. September 2024

Übernachtung Massenlager inkl. Nachtessen und Frühstück

Erwachsenes nicht SAC Mitglied	83.00
Erwachsenes SAC Mitglied	73.00
Kinder 06-12 Kinder	36.00
Kinder 13-17 Kinder	64.00

Sesselbahn

Erwachsene	18.00
Kinder 6-16 Jahre	9.00

Hinweise

Lehrlinge und so werden durch die J+S-Kasse unterstützt.

Achtung: Zahlung erfolgt in Bargeld / Maestro / Mastercard / Visa

Unsere Kosten: zwischen CHF 83.00 und CHF 101.00 + Getränke + Parkplatz

Herbstwanderung



07. + 08. September 2024

Auch im 2024 ist die Tour mit Kindern möglich und Kinder sind willkommen!

Die maximale Teilnehmerzahl ist 40, soviel Liegeplätze hat die SAC Martinsmadhütte. Gemäss Erfahrung aus den vergangenen Jahren habe ich alle Plätze der SAC Martinsmadhütte reserviert!

Bitte melde Dich, wenn Du Interesse hast, bis am 25. April 2024 provisorisch an! Die definitive Anmeldung kommt später noch! Widerruf der Anmeldung ist möglich bis 11. August 2024, nachmelden nur wenn's noch Platz hat in den Hütten.

Anmeldung per Mail an ad.roethlisberger@bluewin.ch
Anmeldung per Whatsapp oder SMS an 079 410 14 30

Deine Anmeldung: 25. April 2024 provisorisch

Herbstwanderung



07. + 08. September 2024

TVB Vergleichstabelle Herbstwanderungen

Jahr	Hütte	Aufstieg in Meter	Abstieg in Meter	Total Höh- enmeter	Distanz in km	Zeit hh.mm	Höchster Punkt	Wetter	Wirtschaf t Anzahl
2016	Rugghubelhütte	1'448	852	2'300	16.43	6.00	2'292	Regen	1 x
2017	Almagellerhütte	1'613	885	2'498	16.44	6.75	2'893	Sonne bis Schnee	2 x
2018	Gspaltenhornhütte	1'393	1'393	2'786	17.10	7.25	2'663	Sonne pur	2 x
2018	Gspaltenhornhütte lang	1'338	1'584	2'922	21.30	8.00	2'663	Sonne pur	2 x
2019	Cabane de Susanfe	1'212	1'656	2'868	19.00	7.25	2'509	Bewölkt / Nebel	1 x
2019	Cabane de Susanfe lang	1'770	2'214	3'984	22.30	10.00	3'055	Schnee / Regen	1 x
2020	Bäregghütte	700	688	1'388	11.05	2.45	2'007	Sonne pur	3 x
2020	Schreckhornhütte	1'832	1'832	3'664	17.23	9.25	2'526	Sonne pur	1 x
2021	Sunnigratthütte	734	734	1'468	7.37	5.00	2'037	Sonne mit Wolken	1 x
2021	Sunnigratthütte lang	1'238	1'238	2'476	14.19	6.50	2'222	Sonne mit Wolken	2 x
2022	Doldenhornhütte	842	842	1'684	8.80	5.50	1915	Schnee und Sonne	1 x
2022	Doldenhornhütte lang	1'344	1'365	2'709	16.08	6.00	2078	Schnee und Sonne	1 x
2023	Cabane du Fenestral	1'029	1'029	2'058	14.88	5.30	2453	Sonne pur	1 x
2023	C. de la Tourche+du Fenestral	1'975	1'707	3'682	19.45	11.30	2968	Sonne pur	2 x

Zum Vergleich mit den vergangenen Jahren!

Herbstwanderung



2016



SAC Rughubelhütte, Obwalden, 16 Teilnehmer

Herbstwanderung



2017



SAC Allmagellerhütte, Wallis, 15 Teilnehmer

Herbstwanderung



2018



SAC Gspaltenhornhütte, Bern, 21 Teilnehmer

Herbstwanderung



2019



SAC Capana de Susanfe, Wallis, 14 Teilnehmer

Herbstwanderung



2020



Bäreggütte, Bern, 6 Teilnehmer

Herbstwanderung



2020



SAC Schreckhornhütte, Bern, 5 Teilnehmer

Herbstwanderung



2021



Sunnigrathüttli, Uri, 20 Teilnehmer

Herbstwanderung



2022



SAC Doldenhornhütte, Bern, 33 Teilnehmer

Herbstwanderung

2023



Cabane de la Tourche und Cabane du Fenestral,
Vaud und Vallais, 8 / 26 Teilnehmende

Vorankündigung 2025



16.02.2025



Mit den Schneeschuhen in die Lobhornhütte!
Sonntag, 16. Februar 2025

Jubiläums-Herbst- wanderung 2025

10 Jahre Herbstwanderung



3 Tage

Wir gehen mit den Bergführern
über den Turtmangletscher!!!

Zinal > Cabane de Tracuit CAS >
Turtmangletscher > SAC Turt-
mannhütte > Oberems



2 Tage

Familien & Co. kommen direkt von Oberems in die SAC Turmannhütte